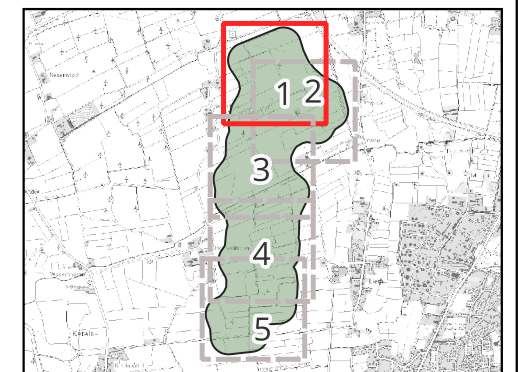


Legende

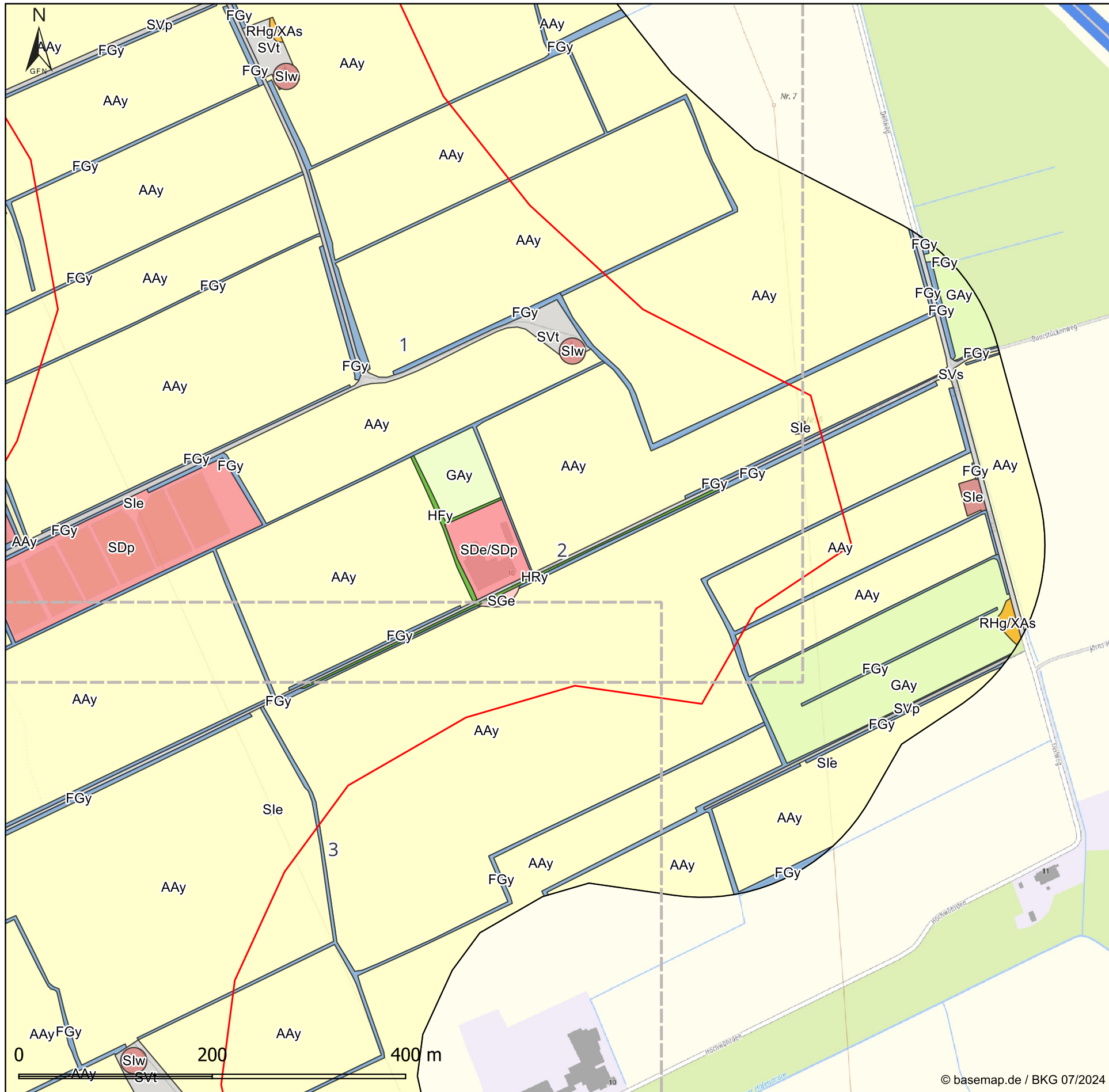
- Untersuchungsgebiet
- Vorhabensgebiet

Biotoptypen

- | | |
|--|---|
| Typische Feldhecke (HFy) § | Rasenfläche, arten- oder strukturreich (SGe) |
| Baumreihe aus heimischen Laubbäumen (HRy) | Anlage der Elektrizitätsversorgung (Sle) |
| Sonstiger Graben (FGy) | Windkraftanlage (Slw) |
| Sonstiges Stillgewässer (FSy) § | Spurplattenweg (SVp) |
| Artenarmes Wirtschaftsgrünland (GAy) | Vollversiegelte Verkehrsfläche (SVs) |
| Intensivacker (AAy) | Teilversiegelte Verkehrsfläche (SVt) |
| Ruderale Grasflur (RHg) | Neue Bausubstanz (SXx) |
| Einzelhaus und Splittersiedlungen (SDe) | |
| Landwirtschaftliche Produktionsanlage (SDp) | |



Projekt:	Gemeinde Wörden Aufhebung des vorhabenbezogenen Bebauungsplans Nr. 14	24_159
Biotoptypen		
Auftraggeber: Amprion GmbH Robert-Schuman-Str. 7 44263 Dortmund		
Bearbeitung:	Datum:	Name:
Gesellschaft für Freilandökologie und Naturschutzplanung mbH GFN	gezeichnet: 17.07.2024	F. Pieper
	zul. geändert:	
	geprüft: 17.07.2024	S. Konschak
Maßstab: 1:4.500		Karte 1 von 5

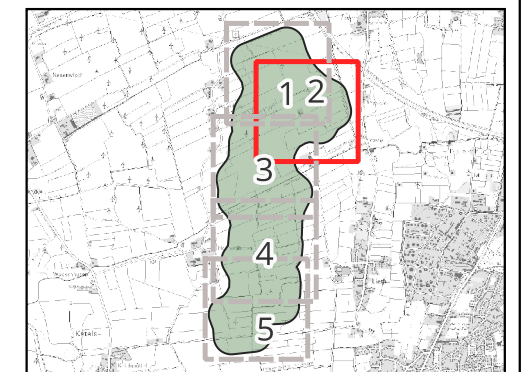



Legende

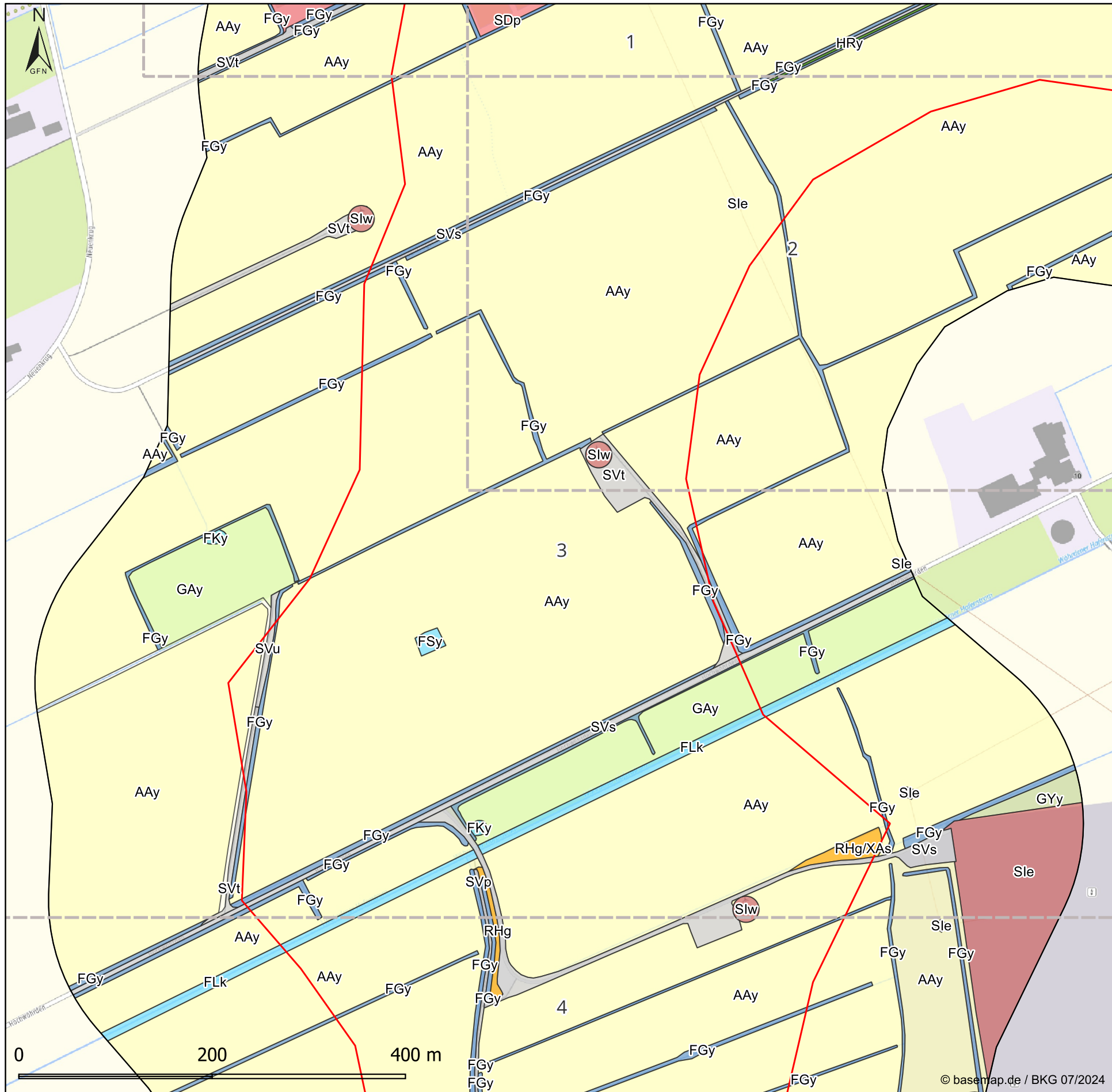
- Untersuchungsgebiet
- Vorhabengebiet

Biotoptypen

- | | |
|--|---|
| Typische Feldhecke (HFy) § | Rasenfläche, arten- oder strukturreich (SGe) |
| Baumreihe aus heimischen Laubbäumen (HRy) | Anlage der Elektrizitätsversorgung (Sle) |
| Sonstiger Graben (FGy) | Windkraftanlage (Slw) |
| Artenarmes Wirtschaftsgrünland (GAy) | Spurplattenweg (SVp) |
| Intensivacker (AAy) | Vollversiegelte Verkehrsfläche (SVs) |
| Ruderale Grasflur (RHg) | Teilversiegelte Verkehrsfläche (SVt) |
| Einzelhaus und Splittersiedlungen (SDe) | Neue Bausubstanz (SXx) |
| Landwirtschaftliche Produktionsanlage (SDp) | |



Projekt:	Gemeinde Wöhrden Aufhebung des vorhabenbezogenen Bebauungsplans Nr. 14	24_159
Biotoptypen		
Auftraggeber: Amprion GmbH Robert-Schuman-Str. 7 44263 Dortmund		
Bearbeitung:	Datum:	Name:
 Gesellschaft für Freilandökologie und Naturschutzplanung mbH GFN	gezeichnet: 17.07.2024	F. Pieper
	zul. geändert:	
geprüft: 17.07.2024		S. Kenschak
Maßstab: 1:4.500		Karte 2 von 5

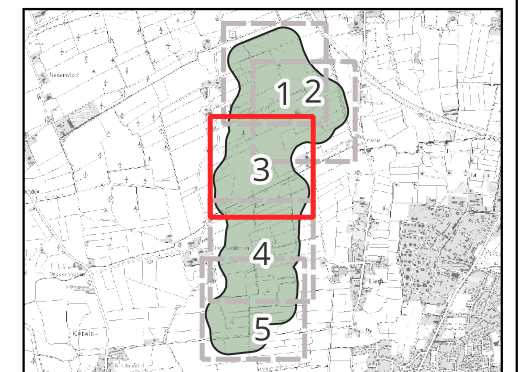


Legende

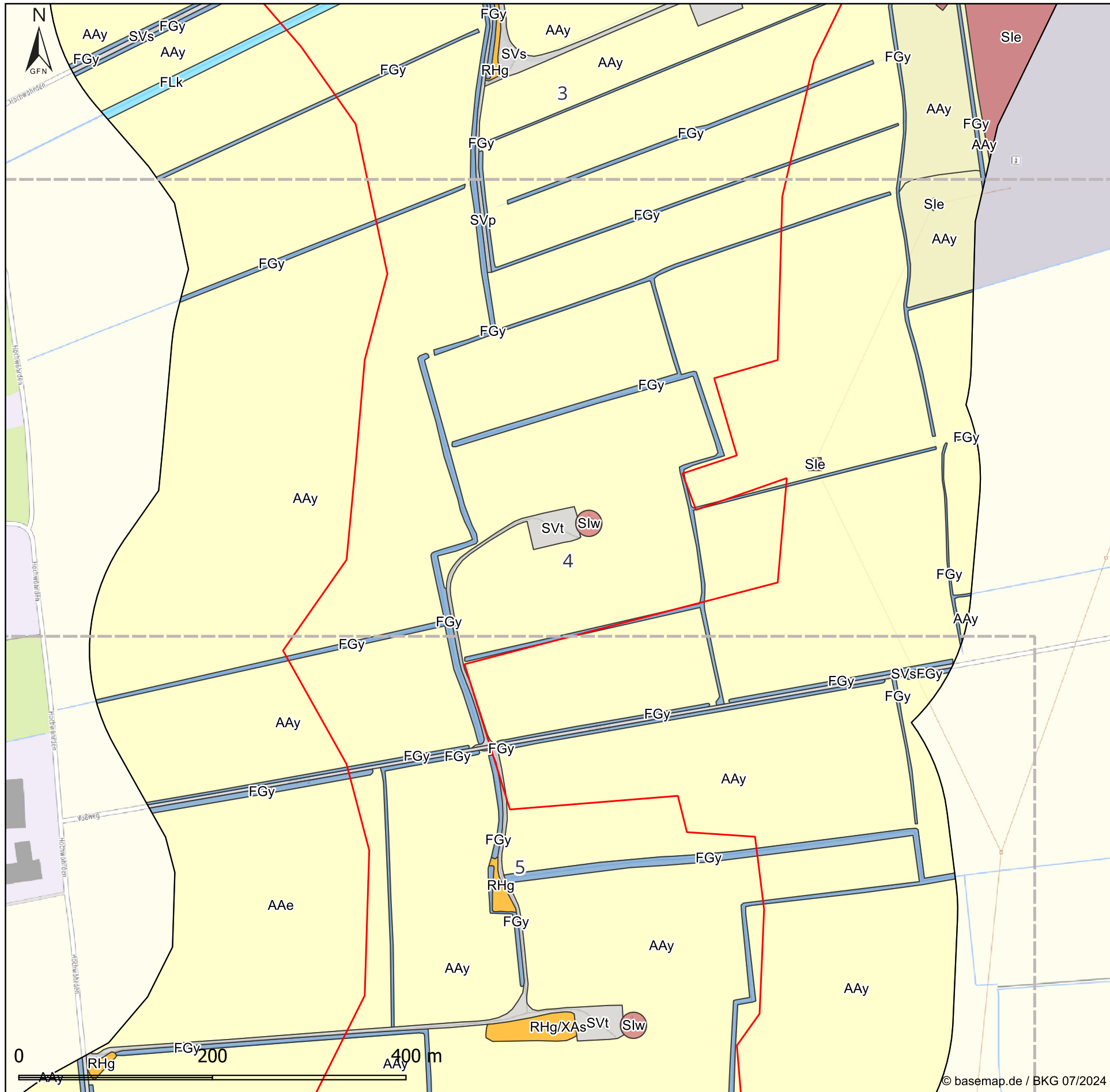
- Untersuchungsgebiet
- Vorhabensgebiet

Biotoptypen

- Baumreihe aus heimischen Laubbäumen (HRy)
- Sonstiger Graben (FGy)
- Sonstiges Kleingewässer (FKy) §
- Kanal, naturnah (FLk) §
- Sonstiges Stillgewässer (FSy) §
- Artenarmes Wirtschaftsgrünland (GAy)
- Mäßig artenreiches Wirtschaftsgrünland (GYy)
- Intensivacker (AAy)
- Ruderale Grasflur (RHg)
- Landwirtschaftliche Produktionsanlage (SDp)
- Rasenfläche, arten- oder strukturreich (SGe)
- Anlage der Elektrizitätsversorgung (Sle)
- Windkraftanlage (Slw)
- Spurplattenweg (SVp)
- Vollversiegelte Verkehrsfläche (SVs)
- Teilversiegelte Verkehrsfläche (SVt)
- Unversiegelter Weg (SVu)
- Neue Bausubstanz (SXx)



Projekt:	Gemeinde Wöhrden Aufhebung des vorhabenbezogenen Bebauungsplans Nr. 14	24_159
Titel: Biotoptypen		
Auftraggeber: Amprion GmbH Robert-Schuman-Str. 7 44263 Dortmund		
Bearbeitung: Gesellschaft für Freilandökologie und Naturschutzplanung mbH GFN	Datum: Name: gezeichnet: 17.07.2024 <i>F. Pieper</i> zul. geändert: geprüft: 17.07.2024 <i>S. Kenschak</i>	
Maßstab: 1:4.500		Karte 3 von 5

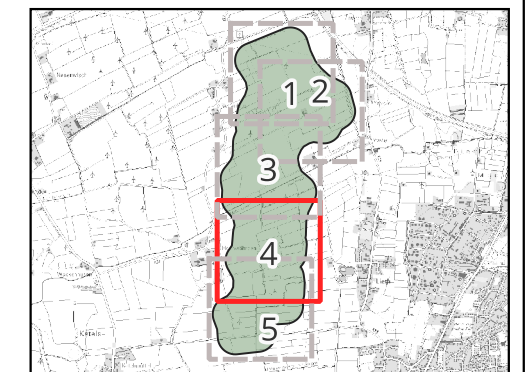


Legende

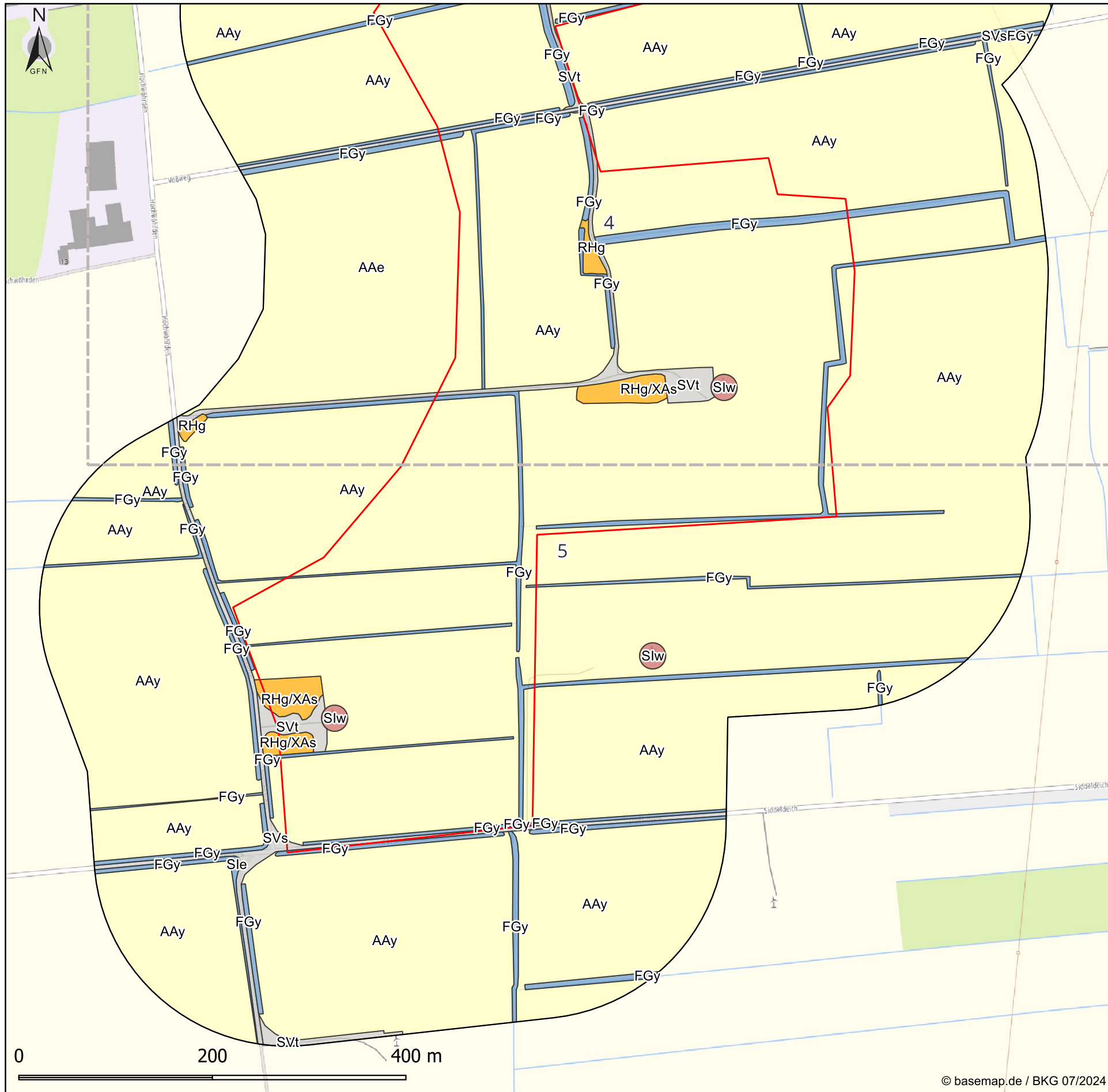
- Untersuchungsgebiet
- Vorhabensgebiet

Biotoptypen

- Sonstiger Graben (FGy)
- Kanal, naturnah (FLk) §
- Extensivacker (AAe)
- Intensivacker (AAy)
- Ruderale Grasflur (RHg)
- Anlage der Elektrizitätsversorgung (Sle)
- Spurplattenweg (SVp)
- Vollversiegelte Verkehrsfläche (SVs)
- Teilversiegelte Verkehrsfläche (SVt)
- Windkraftanlage (Slw)



Projekt:	Gemeinde Wöhrden Aufhebung des vorhabenbezogenen Bebauungsplans Nr. 14	24_159																		
Biotoptypen																				
<table style="width: 100%; border: none;"> <tr> <td style="width: 20%;">Auftraggeber:</td> <td style="text-align: center;">Amprion GmbH Robert-Schuman-Str. 7 44263 Dortmund</td> </tr> </table>			Auftraggeber:	Amprion GmbH Robert-Schuman-Str. 7 44263 Dortmund																
Auftraggeber:	Amprion GmbH Robert-Schuman-Str. 7 44263 Dortmund																			
Bearbeitung:	<table style="width: 100%; border: none;"> <tr> <td style="width: 10%;"></td> <td style="width: 70%;">Gesellschaft für Freilandökologie und Naturschutzplanung mbH</td> <td style="width: 20%; text-align: right;">Datum: 17.07.2024</td> </tr> <tr> <td style="text-align: center;">GFN</td> <td></td> <td style="text-align: right;">Name: F. Pieper</td> </tr> <tr> <td></td> <td></td> <td style="text-align: right;">gezeichnet: 17.07.2024</td> </tr> <tr> <td></td> <td></td> <td style="text-align: right;">zul. geändert:</td> </tr> <tr> <td></td> <td></td> <td style="text-align: right;">geprüft: 17.07.2024</td> </tr> <tr> <td></td> <td></td> <td style="text-align: right;">S. Konschak</td> </tr> </table>		Gesellschaft für Freilandökologie und Naturschutzplanung mbH	Datum: 17.07.2024	GFN		Name: F. Pieper			gezeichnet: 17.07.2024			zul. geändert:			geprüft: 17.07.2024			S. Konschak	
	Gesellschaft für Freilandökologie und Naturschutzplanung mbH	Datum: 17.07.2024																		
GFN		Name: F. Pieper																		
		gezeichnet: 17.07.2024																		
		zul. geändert:																		
		geprüft: 17.07.2024																		
		S. Konschak																		
Maßstab: 1:4.500		Karte 4 von 5																		

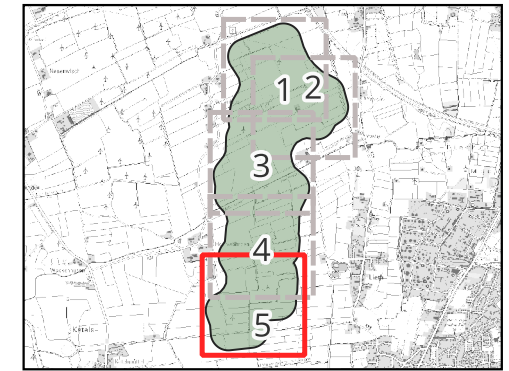


Legende

- Untersuchungsgebiet
- Vorhabensgebiet

Biotoptypen

- Sonstiger Graben (FGy)
- Extensivacker (AAe)
- Intensivacker (AAy)
- Ruderale Grasflur (RHg)
- Anlage der Elektrizitätsversorgung (Sle)
- Windkraftanlage (Slw)
- Vollversiegelte Verkehrsfläche (SVs)
- Teilversiegelte Verkehrsfläche (SVt)



Projekt:	Gemeinde Wörden Aufhebung des vorhabenbezogenen Bebauungsplans Nr. 14	24_159											
Biotoptypen													
Auftraggeber:	Amprion GmbH Robert-Schuman-Str. 7 44263 Dortmund												
Bearbeitung:	<table border="1" style="width: 100%; border-collapse: collapse;"> <tr> <td style="width: 30%;"></td> <td style="width: 30%; text-align: center;">Datum:</td> <td style="width: 40%; text-align: center;">Name:</td> </tr> <tr> <td rowspan="2" style="text-align: center;"> Gesellschaft für Freilandökologie und Naturschutzplanung mbH GFN </td> <td>gezeichnet:</td> <td>17.07.2024 F. Pieper</td> </tr> <tr> <td>zul. geändert:</td> <td></td> </tr> <tr> <td>geprüft:</td> <td>17.07.2024</td> <td>S. Kenschak</td> </tr> </table>		Datum:	Name:	 Gesellschaft für Freilandökologie und Naturschutzplanung mbH GFN	gezeichnet:	17.07.2024 F. Pieper	zul. geändert:		geprüft:	17.07.2024	S. Kenschak	
	Datum:	Name:											
 Gesellschaft für Freilandökologie und Naturschutzplanung mbH GFN	gezeichnet:	17.07.2024 F. Pieper											
	zul. geändert:												
geprüft:	17.07.2024	S. Kenschak											
Maßstab:	1:4.500	Karte 5 von 5											