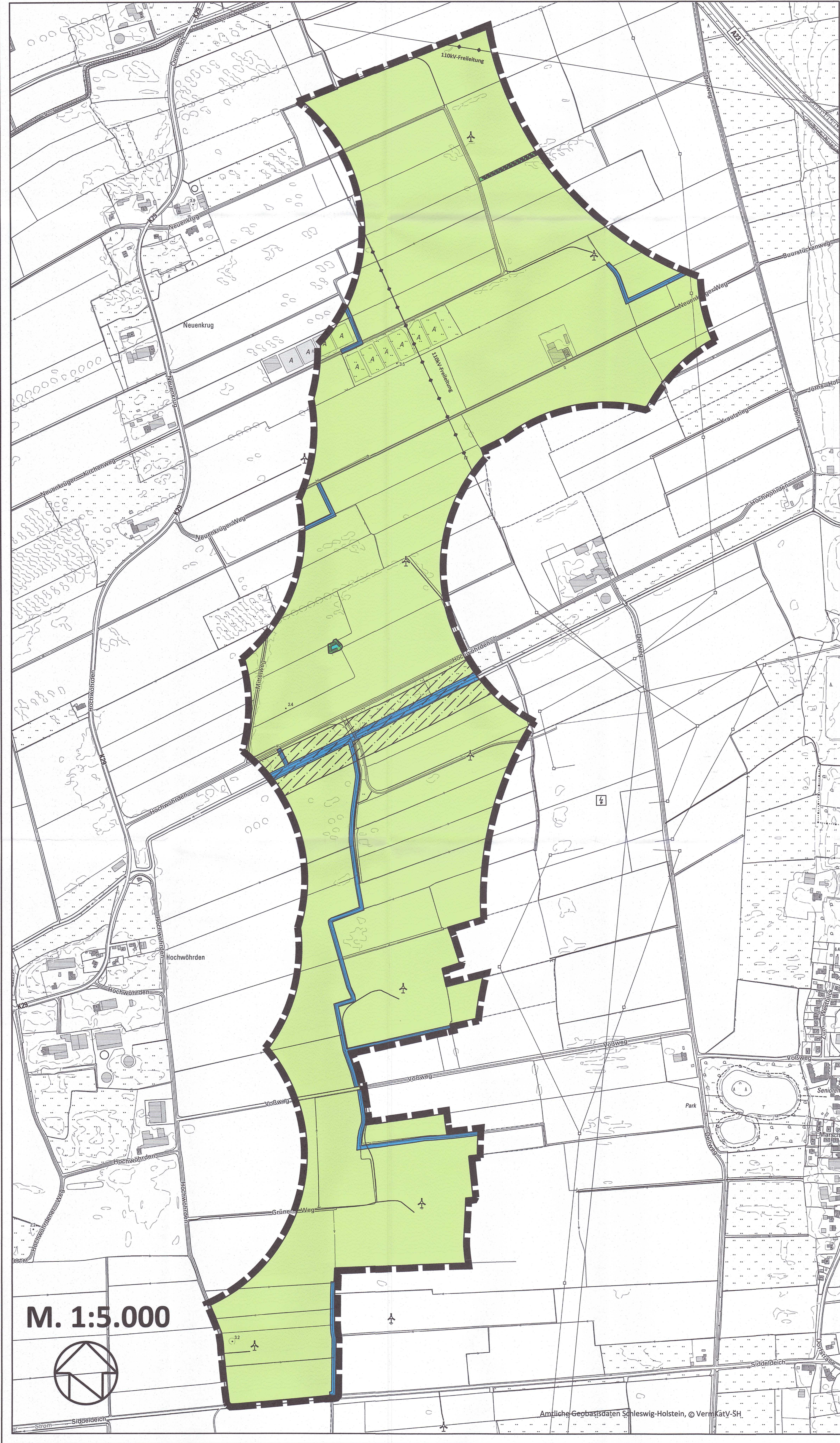


20. ÄNDERUNG DES FLÄCHENNUTZUNGSPLANES DER GEMEINDE WÖHRDEN



ZEICHENERKLÄRUNG:

I. DARSTELLUNGEN

Planzeichen Erläuterung Rechtsgrundlage

1. FLÄCHEN FÜR DIE LANDWIRTSCHAFT § 5 Abs. 2 Nr. 9 BauGB


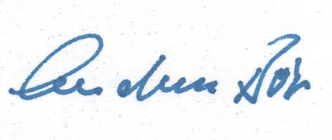
Fläche für die Landwirtschaft

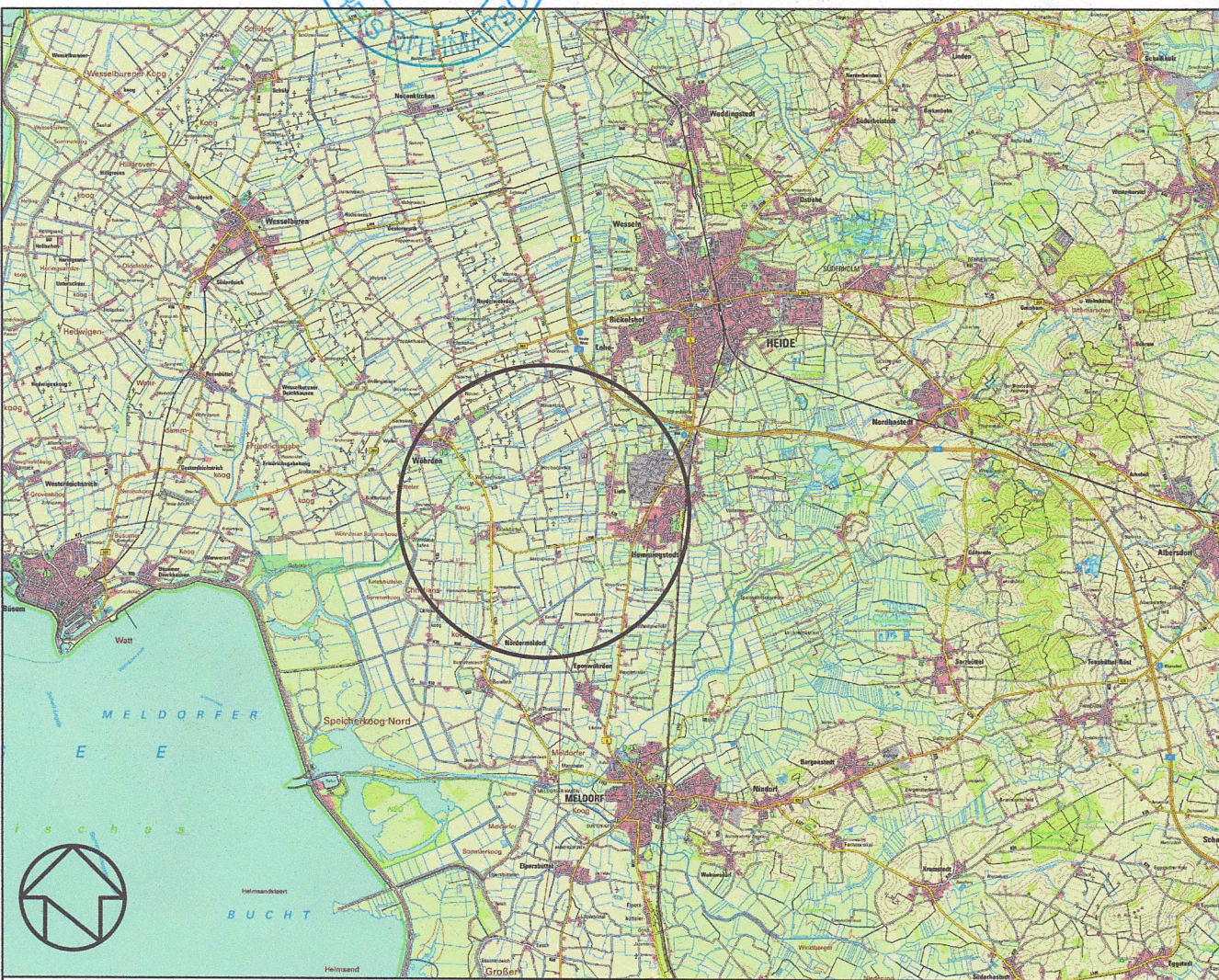
II. SONSTIGE DARSTELLUNGEN

Umgrenzung des Änderungsbereiches

III. NACHRICHTLICHE ÜBERNAHMEN § 5 Abs. 4 BauGB

Verbandsanlagen der Sielverbände
geschützte Biotope § 30 BNatSchG i.V.m. § 21 LNatSchG
Biotopverbund § 30 BNatSchG i.V.m. § 21 LNatSchG
Elektroleitung oberirdisch -110kv -

- Aufgestellt aufgrund des Aufstellungsbeschlusses der Gemeindevertretung vom 23.07.2024. Die ortsübliche Bekanntmachung des Aufstellungsbeschlusses erfolgte durch Aushang an den Bekanntmachungstafeln vom 14.10.2024 bis 22.10.2024.
 - Die frühzeitige Beteiligung der Öffentlichkeit nach § 3 Abs. 1 Satz 1 BauGB wurde am 15.01.2025 durchgeführt.
 - Die Behörden und sonstigen Träger öffentlicher Belange, die von der Planung berührt sein können, wurden gem. § 4 Abs. 1 i.V.m. § 3 Abs. 1 BauGB am 11.11.2024 unterrichtet und zur Abgabe einer Stellungnahme aufgefordert.
 - Die Gemeindevertretung hat am 13.02.2025 den Entwurf der 20. Änderung des F-Planes und die Begründung beschlossen und zur Veröffentlichung im Internet bestimmt.
 - Der Entwurf der 20. Änderung des F-Planes und die Begründung wurden in der Zeit vom 25.03.2025 bis 25.04.2025 nach § 3 Abs. 2 BauGB im Internet unter <https://www.amt-heider-umland.de/buergerservice-politik/bauen/woehrdn.html> veröffentlicht und haben während folgender Zeiten: Montag bis Freitag von 08.00 Uhr bis 12.00 Uhr sowie Montag, Dienstag und Donnerstag von 13.00 bis 16.30 Uhr zusätzlich öffentlich ausgelegen. Die Veröffentlichung im Internet (und die öffentliche Auslegung) wurde mit dem Hinweis, dass Stellungnahmen während der Veröffentlichungsfrist von allen Interessierten schriftlich oder zur Niederschrift abgegeben werden können in der Zeit vom 17.03.2025 bis 25.03.2025 durch Aushang ortsüblich bekannt gemacht. Der Inhalt der Bekanntmachung der Veröffentlichung des Planentwurfes im Internet und die nach § 3 Absatz 2 BauGB zu veröffentlichenden Unterlagen wurden unter <https://www.amt-heider-umland.de/buergerservice-politik/bauen/woehrdn.html> sowie über den Digitalen Atlas Nord des Landes Schleswig-Holstein unter www.schleswig-holstein.de/bauleitplanung ins Internet eingestellt.
 - Die Behörden und sonstigen Träger öffentlicher Belange, die von der Planung berührt sein können, wurden gem. § 4 Abs. 2 BauGB am 24.03.2025 zur Abgabe einer Stellungnahme aufgefordert.
 - Die Gemeindevertretung hat die abgegebenen Stellungnahmen der Öffentlichkeit und der Behörden und sonstigen Träger öffentlicher Belange am 15.05.2025 geprüft. Das Ergebnis wurde mitgeteilt.
 - Die Gemeindevertretung hat die 20. Änderung des F-Planes am 15.05.2025 beschlossen und die Begründung durch Beschluss gebilligt.
Wöhrden, den 28.08.2025
Bürgermeister 
9. Das Ministerium für Inneres, Kommunales, Wohnen und Sport des Landes Schleswig-Holstein hat die 20. Änderung des F-Planes mit Bescheid vom 01.10.2025 Az.: IV 5240 - 62666 / 2025 - mit Nebenbestimmungen und Hinweisen - genehmigt.
10. Die Gemeindevertretung hat die Nebenbestimmungen durch Beschluss vom 04.11.2025 erfüllt, die Hinweise sind beachtet. Das Ministerium für Inneres, Kommunales, Wohnen und Sport des Landes Schleswig-Holstein hat die Erfüllung der Nebenbestimmungen mit Bescheid vom 12.11.2025 bestätigt.
11. Die Erteilung der Genehmigung der 20. Änderung des F-Planes sowie Internetadresse der Gemeinde und Stelle, bei denen der Plan mit Begründung und zusammenfassende Erklärung auf Dauer während der Sprechstunden von allen Interessierten eingesehen werden kann und die über den Inhalt Auskunft erteilt, wurden vom 04.11.2025 bis 12.11.2025 ortsüblich bekannt gemacht. In der Bekanntmachung wurde auf die Möglichkeit einer Geltendmachung von Verfahrens- und Formverstößen und von Mängeln der Abwägung sowie auf die Rechtsfolgen (§ 215 Abs. 2 BauGB) hingewiesen. Die 20. Änderung des F-Planes wurde mithin am 12.11.2025 wirksam.
Wöhrden, den 19.11.2025
Bürgermeister 



20. ÄNDERUNG DES FLÄCHENNUTZUNGSPLANES DER GEMEINDE WÖHRDEN



FÜR DAS GEBIET "SÜDLICH DER B 203, WESTLICH DER GRENZE ZUR GEMEINDE LOHE-RICKELSHOF, NÖRDLICH DER GRENZE ZUR GEMEINDE LIETH UND ÖSTLICH DER K 29"

Verfahrensstand: abschließender Beschluss Freigabe: Mai 2025

PLANUNGSGRUPPE
Dipl.-Ing. Hermann Dirks
Stadt- und Landschaftsplanung
Loher Weg 4 • 25746 Heide
Tel.: 0481/8593300 Fax: 0481/71091
info@planungsguppe-dt.de