




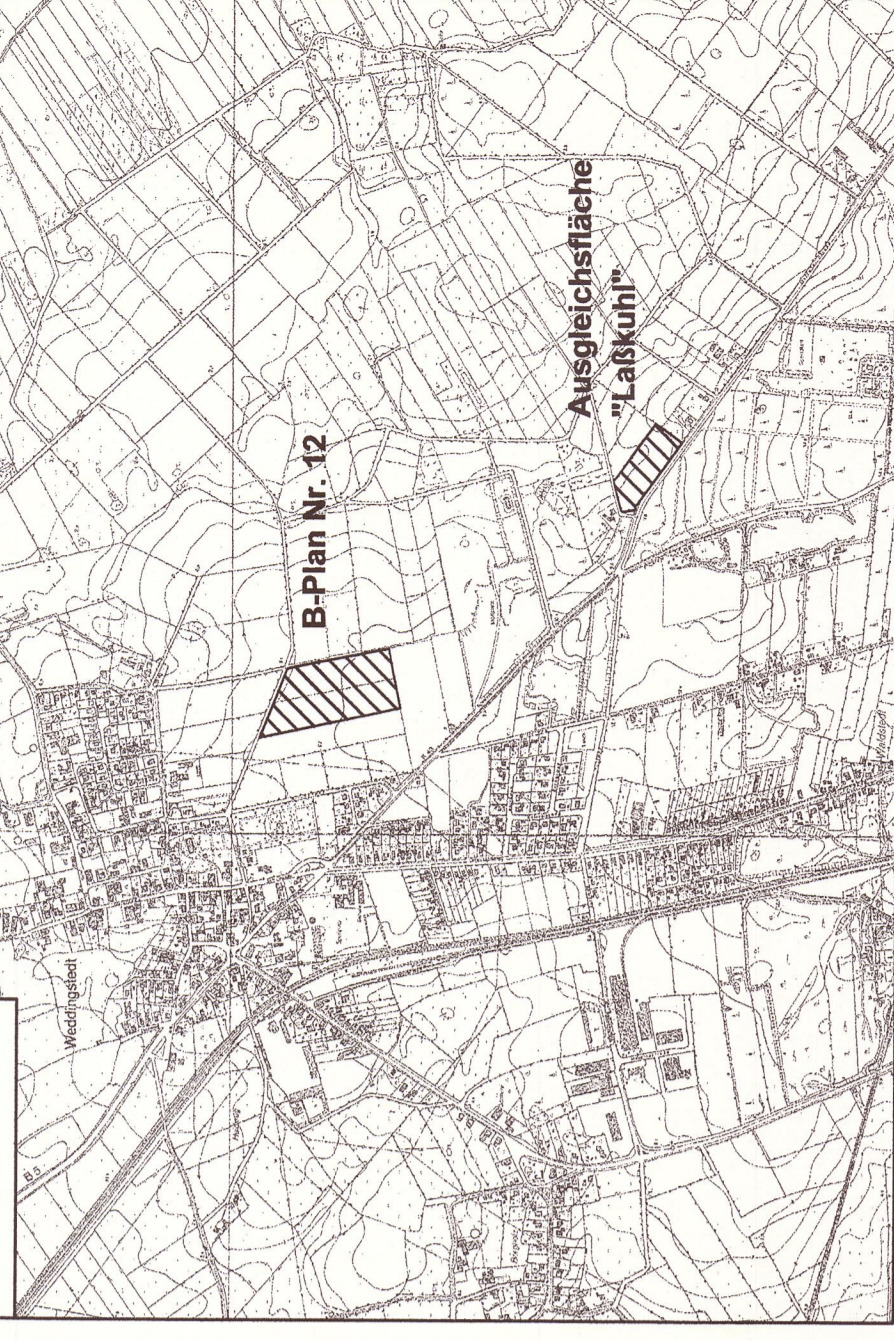


**LEGENDE**

-  Grenze des Geltungsbereiches
-  Beschreibungs-Nr. (vgl. Kap. 3.1.4 des Erläuterungstextes)
-  Knick mit Gehölzen (§ 15b LNatSchG)
-  Baum / Überhälter mit Gehölznr.
-  Strauch / Busch mit Gehölznr.

**Plangebiet  
ÜBERSICHT**



**GRÜNDUNGSPLAN ZUM B-PLAN NR. 12  
DER GEMEINDE WEDDINGSTEDT**

Darstellung:

**BESTAND**

Auftragnehmer:



**PLANUNGSBÜRO  
MORDHORST GmbH**

Koblenzer Str. 25  
24689 Neerf  
Tel.: 04303030  
Fax: 04303030

bearbeitet:

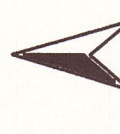
**MAASS, SCHMIDT**

gezeichnet:

**MAASS**

Auftraggeber:

**GEMEINDE WEDDINGSTEDT  
DER BÜRGERMEISTER**



Maßstab: 1 : 1.000



Stand: Mai 2002

