

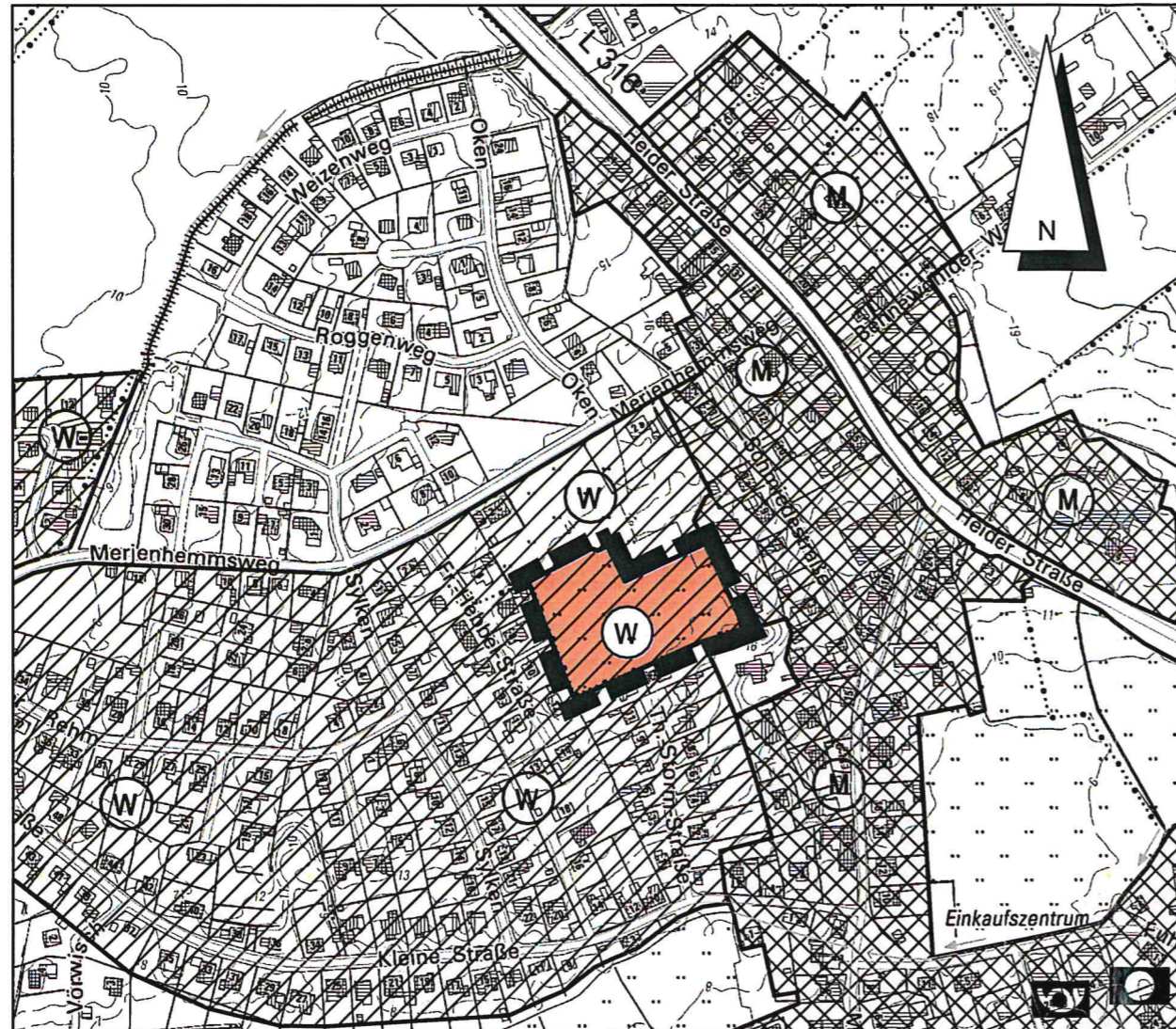
21. Änderung des Flächennutzungsplans der Gemeinde Nordhastedt durch Berichtigung für das Gebiet "südlich des vorhandenen Wohngebietes "Guschi-Voß-Weg", zwischen Schmiedestraße und Friedrich-Hebbel-Straße"

Planzeichnung

Es gilt die BauNVO von 1990/2017

DTK 5, Maßstab 1 : 5.000

© GeoBasis-DE/L VermA-SH (www.lverma.schleswig-holstein.de)

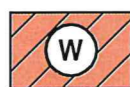


Kreis Dithmarschen - Gemarkung und Gemeinde Nordhastedt - Flur 6

Zeichenerklärung

Darstellungen

Planzeichen



Erläuterungen

Wohnbaufläche

Rechtsgrundlage

§ 5 (2) Nr. 1 BauGB
§ 1 (1) Nr. 1 BauNVO

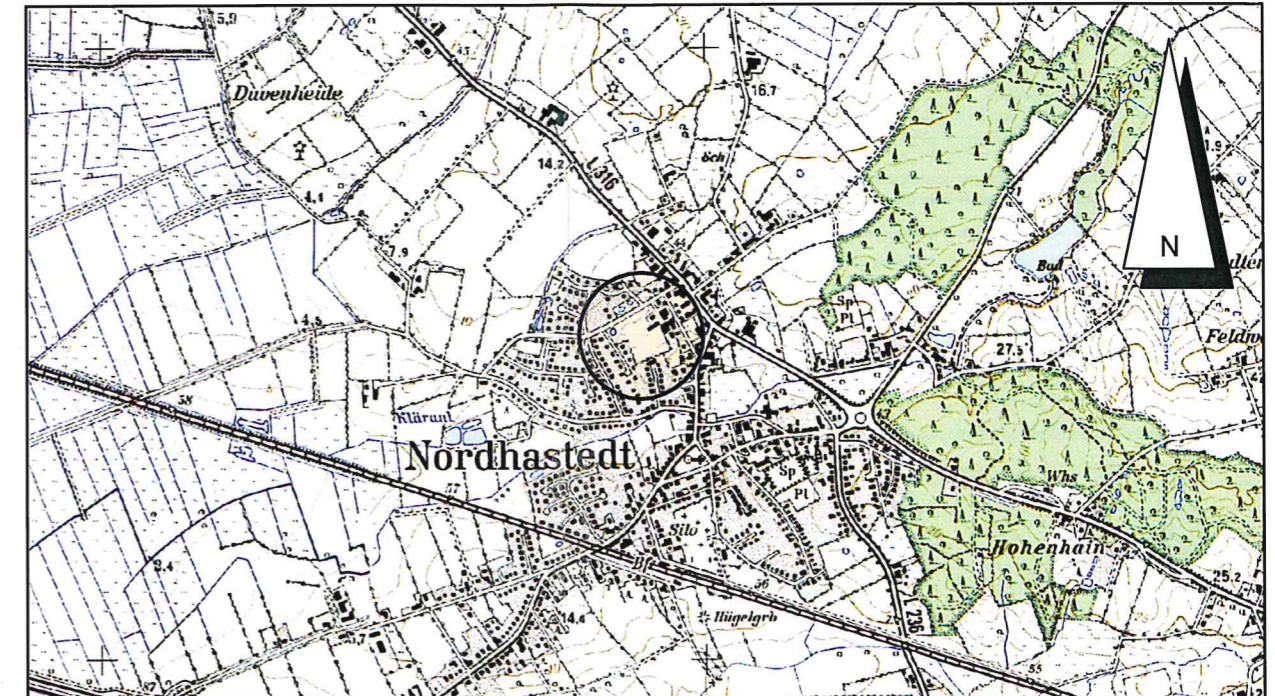


Grenze der 21. Änderung des Flächennutzungsplans

Übersichtskarte

TK 25 Maßstab 1 : 25.000

Landesvermessungsamt Schleswig-Holstein 2009



Stand: 11.07.2017

Verfahrensvermerke

Im Rahmen des Bebauungsplans Nr. 33 "Guschi-Voß-Weg II" der Gemeinde Nordhastedt für das Gebiet "südlich des vorhandenen Wohngebietes "Guschi-Voß-Weg", zwischen Schmiedestraße und Friedrich-Hebbel-Straße" im beschleunigten Verfahren wurde der Flächennutzungsplan der Gemeinde Nordhastedt gemäß § 13 a (2) Nr. 1 BauGB im Zuge der Berichtigung angepasst.

Die Gemeindevertretung hat die 21. Änderung des Flächennutzungsplans der Gemeinde Nordhastedt durch Berichtigung für das Gebiet "südlich des vorhandenen Wohngebietes "Guschi-Voß-Weg", zwischen Schmiedestraße und Friedrich-Hebbel-Straße" mit Beschluss vom 21.03.2018 gebilligt.

Nordhastedt, den 02.05.2018



[Signature]
Bürgermeister

21. Änderung des Flächennutzungsplans der Gemeinde Nordhastedt durch Berichtigung

für das Gebiet

"südlich des vorhandenen Wohngebietes
"Guschi-Voß-Weg", zwischen Schmiedestraße
und Friedrich-Hebbel-Straße"

Dithmarschenpark 50
25767 Albersdorf
Tel. 04835 - 97 838 00
Fax 04835 - 97 838 02

Planungsbüro
Philipp