

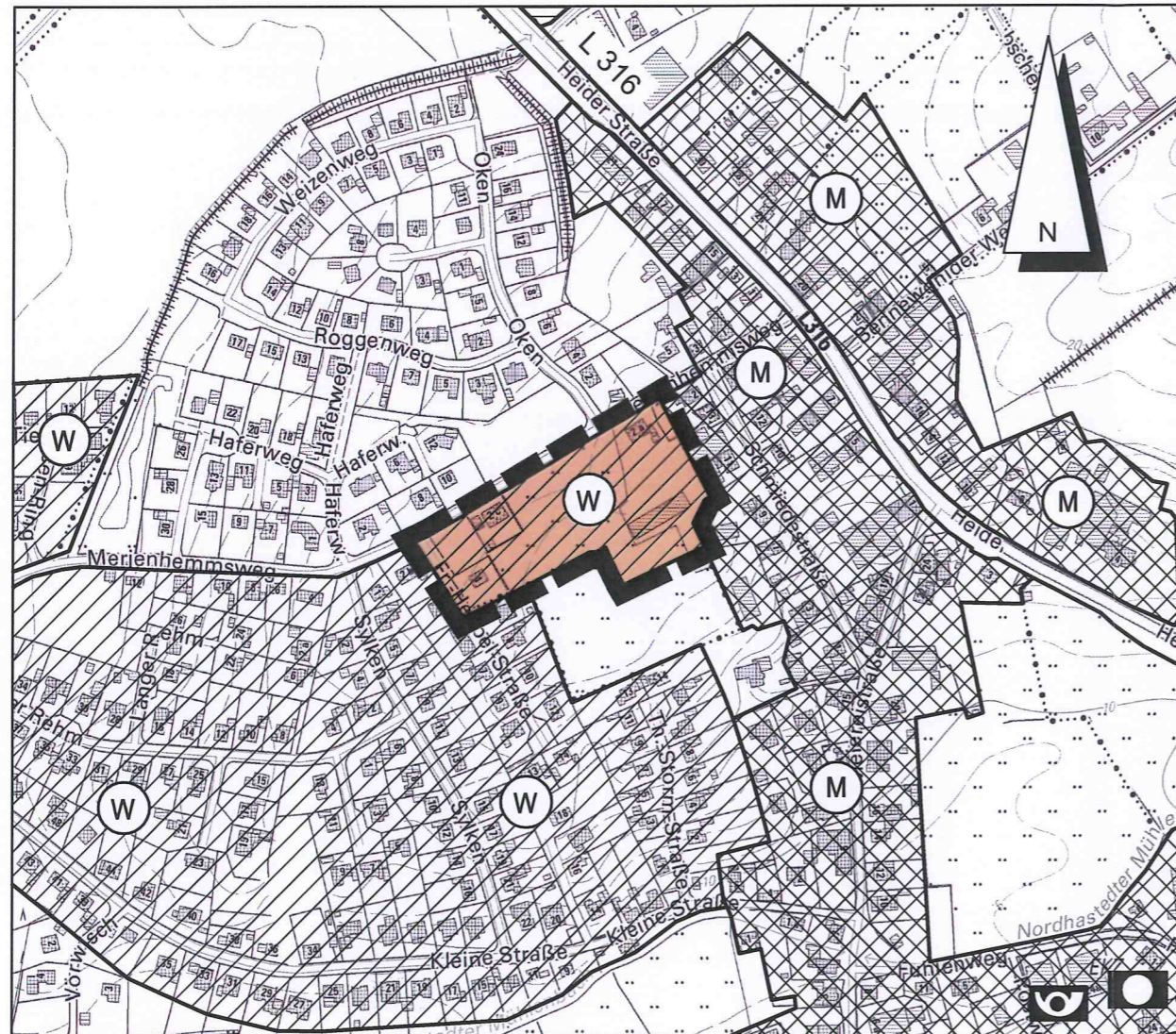
18. Änderung des Flächennutzungsplans der Gemeinde Nordhastedt durch Berichtigung für das Gebiet "südlich des Merjenhemmsweges, zwischen Schmiedestraße und Friedrich-Hebbel-Straße"

Planzeichnung

Es gilt die BauNVO von 1990/2013

DTK 5, Maßstab 1 : 5.000

© GeoBasis-DE/L VerMA-SH (www.lverma.schleswig-holstein.de)

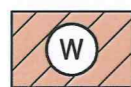


Kreis Dithmarschen - Gemarkung und Gemeinde Nordhastedt - Flur 6

Zeichenerklärung

Darstellungen

Planzeichen



Erläuterungen

Wohnbaufläche

Rechtsgrundlage

§ 5 (2) Nr. 1 BauGB
§ 1 (1) Nr. 1 BauNVO

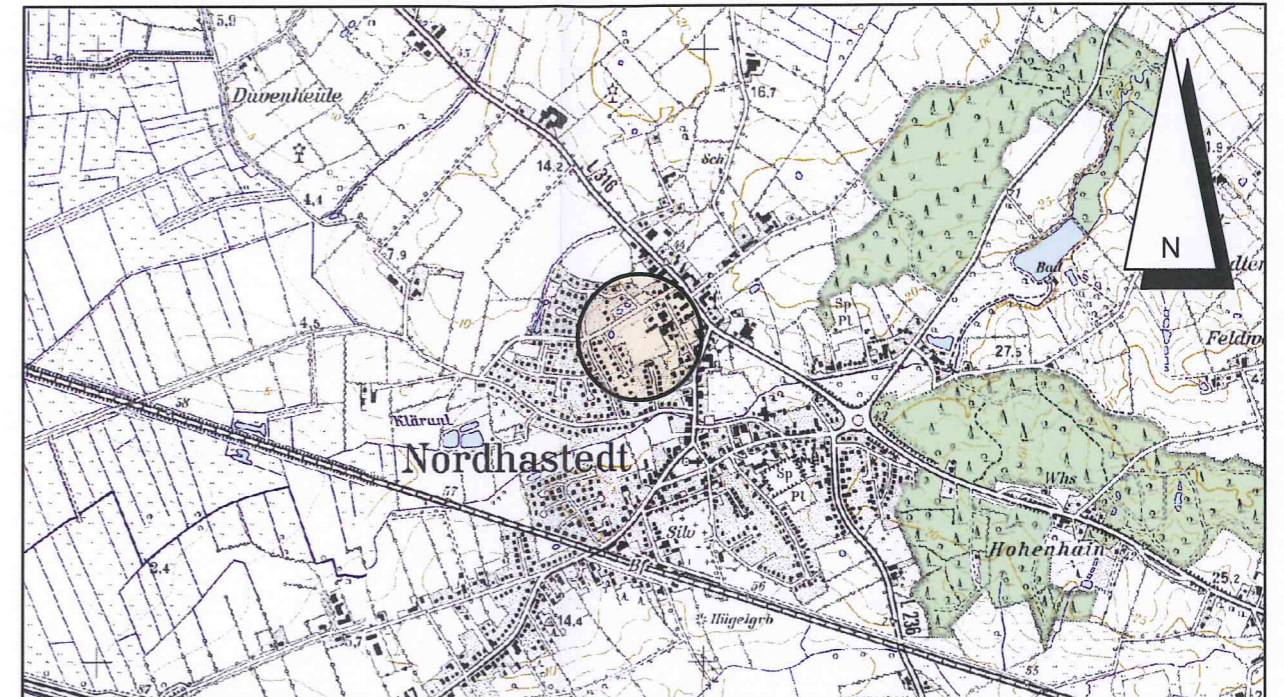


Grenze der 18. Änderung des Flächennutzungsplans

Übersichtskarte

TK 25 Maßstab 1 : 25.000

Landesvermessungsamt Schleswig-Holstein 2009



Stand: 23.09.2015

Verfahrensvermerke

Im Rahmen des Bebauungsplans Nr. 29 der Gemeinde Nordhastedt für das Gebiet "südlich des Merjenhemmsweges, zwischen Schmiedestraße und Friedrich-Hebbel-Straße" im beschleunigten Verfahren wurde der Flächennutzungsplan der Gemeinde Nordhastedt gemäß § 13 a (2) Nr. 1 BauGB im Zuge der Berichtigung angepasst.

Die Gemeindevertretung hat die 18. Änderung des Flächennutzungsplans der Gemeinde Nordhastedt durch Berichtigung für das Gebiet "südlich des Merjenhemmsweges, zwischen Schmiedestraße und Friedrich-Hebbel-Straße" mit Beschluss vom 16.09.2015 gebilligt.

Nordhastedt, den 26.11.2015



[Signature]

Bürgermeister

18. Änderung des Flächennutzungsplans der Gemeinde Nordhastedt durch Berichtigung

für das Gebiet

"südlich des Merjenhemmsweges, zwischen Schmiedestraße und Friedrich-Hebbel-Straße"

Dithmarsenpark 50
25767 Albersdorf
Tel. 04835 - 97 838 00
Fax 04835 - 97 838 02

Planungsbüro
Philipp