








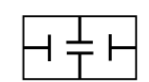
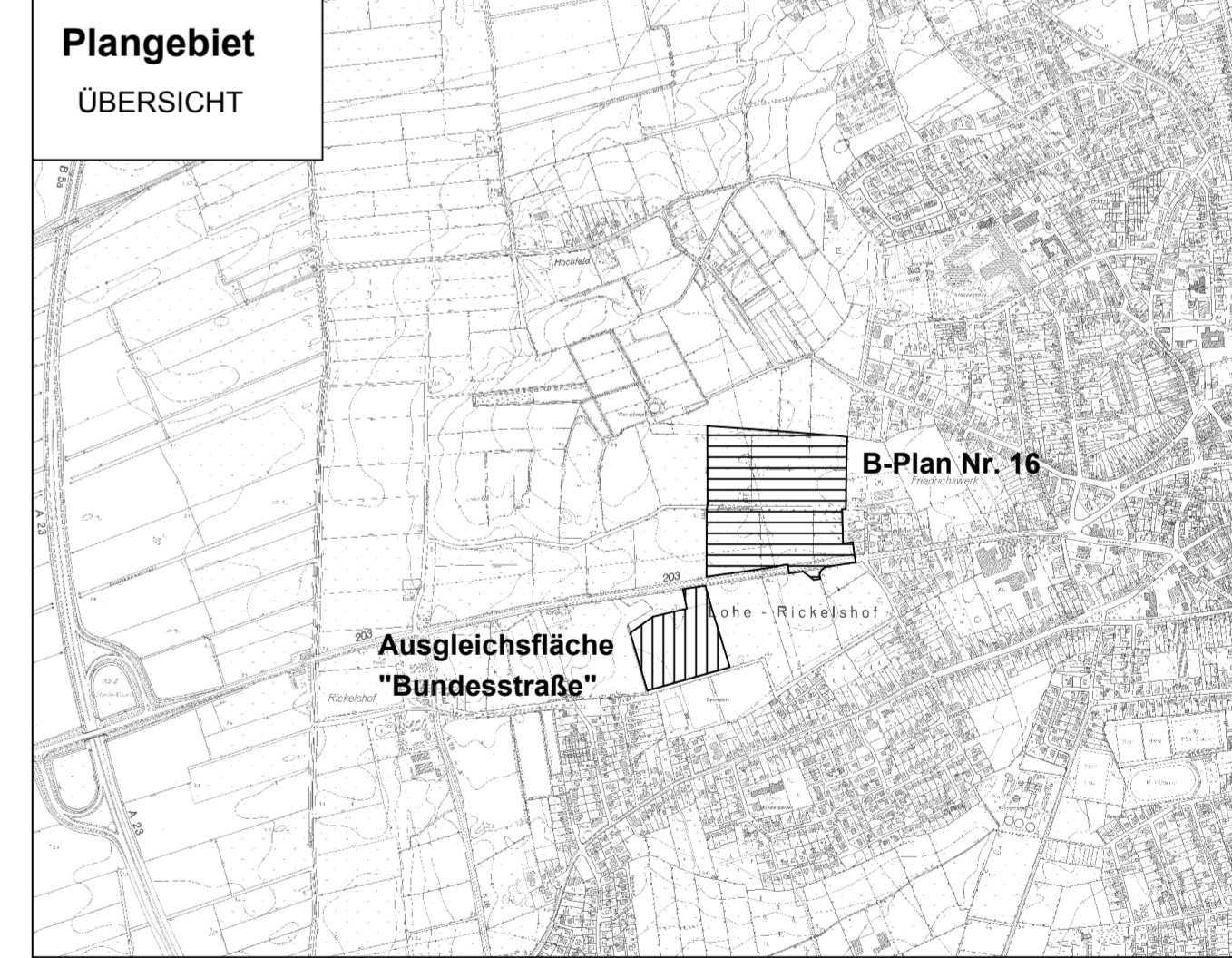


LEGENDE

-  Grenze des Geltungsbereiches
-  Flurstücksnummer
-  Beschreibungs-Nr. (vgl. Punkt 3.1.4 des Erläuterungstextes)
-  Kleingewässer (§ 30 Abs. 2 BNatSchG)
-  Knick (§ 21 Abs. 1 LNatSchG)
-  Überhälter / Einzelbaum mit Gehölz-Nr. (vgl. Tab. 1 unter Punkt 3.1.4 des Erläuterungstextes)
-  Vorfluter (Verbandsgewässeranlage) mit Gewässer-Nr. des Sielverbandes Südenwörden
-  sonstiger Entwässerungsgraben
-  Windenergieanlage
-  Festgesetzte Ausgleichsflächen für Eingriffe an anderer Stelle



**LANDSCHAFTSÖKOLOGISCHER FACHBEITRAG
ZUM BEBAUUNGSPLAN NR. 16
DER GEMEINDE LOHE-RICKELSHOF**

Darstellung:		BESTAND	
Auftragnehmer:	 PLANUNGSBÜRO MORDHORST GmbH	<small>Koberger Str. 25 24589 Nortorf Tel.: 04392-69271 Fax: 04392-69289</small>	
bearbeitet:		Maaß	 <small>Maßstab: 1 : 1.250</small> 
gezeichnet:	Maaß		
Auftraggeber:	GEMEINDE LOHE-RICKELSHOF DER BÜRGERMEISTER		<small>Kartierung: 15. Juli 2008 Kontrollen: 14.6.2012, 01.12.2014</small>