




3. Änderung des Flächennutzungsplanes der Gemeinde  
 LOHE - RICKELSHOF  
 - Kreis Dithmarschen -



ZEICHENERKLÄRUNG

-  Geltungsbereich der Änderung des Flächennutzungsplanes.
-  Gemischte Bauflächen.
-  Wohnbauflächen.

Grünflächen.

-  Spielplatz.
-  Parkanlage.

Maßstab 1 : 5 000

Zu dem bestehenden Flächennutzungsplan wird gemäß § 1 Abs. 1, § 2 Abs. 1 und § 5 des Bundesbaugesetzes vom 6. Juli 1929 (RGBl. I. S. 949) die 3. Änderung auf der Grundlage des Aufstellungsbeschlusses der Gemeindevertretung vom *11. April 1980*.....

Lohe-Rickelshof, den *11. April 1980*..... *Fischer*.....  
 Bürgermeister

Der Entwurf der 3. Änderung zum Flächennutzungsplan sowie der Erläuterungsbericht haben gemäß § 2a Abs. 6 BBauG in der Zeit vom *2. August 1979* bis *2. September 1979* nach vorheriger am *27. Juli 1979* abgeschlossener Bekanntmachung öffentlich ausgetragen.

Lohe-Rickelshof, den *13. August 1979*..... *Fischer*.....  
 Bürgermeister

Die 3. Änderung zum Flächennutzungsplan wurde am *11. April 1980* von der Gemeindevertretung beschlossen.

Der Erläuterungsbericht zur 3. Änderung des Flächennutzungsplanes wurde mit Beschluß der Gemeindevertretung vom *14. März 1980* gebilligt.

Lohe-Rickelshof, den *2. August 1979*..... *Fischer*.....  
 Bürgermeister

Die Genehmigung der 3. Änderung zum Flächennutzungsplan gemäß § 6 BBauG wurde mit Erlaß des Innenministers vom *14. Februar 1980* Nr: *1682/1-522/11-59/69-3/7* erteilt.

Kiel, den *14. Februar 1980*.....

Der Innenminister des Landes Schleswig-Holstein.

Diese 3. Änderung zum Flächennutzungsplan ist am *08. April 1980* mit der bewirkten Bekanntmachung der Genehmigung sowie des Ortes und der Zeit der Auslegung in Kraft getreten und liegt zusammen mit dem Erläuterungsbericht auf Dauer öffentlich aus.

Lohe-Rickelshof, den *09. April 1980*..... *Fischer*.....  
 Bürgermeister

3. Änderung des Flächennutzungsplanes  
 der Gemeinde Lohe-Rickelshof