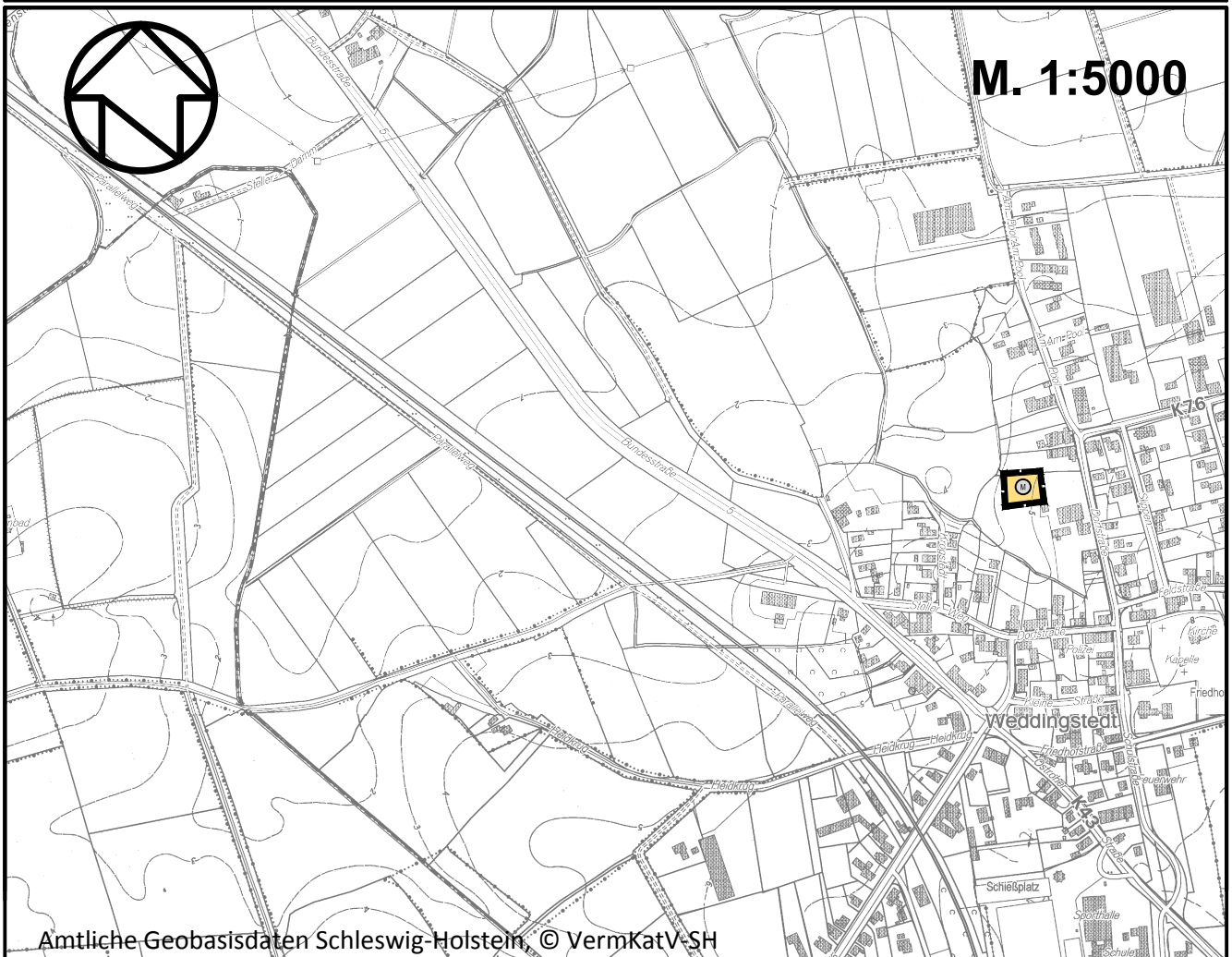




ANLAGE 1

12. BERICHTIGUNG DES FLÄCHENNUTZUNGSPLANES DER GEMEINDE WEDDINGSTEDT IM ZUSAMMENHANG MIT DER AUFSTELLUNG DES VORHABENBEZOGENEN BEBAUUNGSPLANES NR. 16 (§ 13a Abs. 2 Nr. 2 BauGB)



ZEICHENERKLÄRUNG:

Planzeichen	Erläuterung	Rechtsgrundlage
1.	Art der baulichen Nutzung	
	Gemischte Bauflächen	§ 5 Abs. 2 Nr. 1 BauGB
2.	Sonstige Planzeichen	
	Umgrenzung des Berichtigungsbereiches	