
















Legende

-  AAb - Angesäte blütenreiche Vegetation
-  AAy - Intensivacker
-  FGy - Sonstiger Graben
-  FXy - Sonstiges naturfernes Gewässer
-  HGy - Feldgehölz, anders
-  HRy - Baumreihe, anders
-  SV - Verkehrsfläche
-  SVb - Gleisbett
-  § FKx / § NRs - Hypertrophes Kleingewässer / Schilf-Röhricht
-  § HFy - Typische Feldhecke
-  § HFy / RHn / FGy - Typische Feldhecke / Nitrophytenflur / sonstiger Graben
-  Geltungsbereich
-  Baugrenze

Gemeinde Neuenkirchen
Umweltbericht zum vorhabenbezogenen Bebauungsplan Nr. 8

Biotoptypenkarte

Stand: 25.01.2019

M 1:5.000

