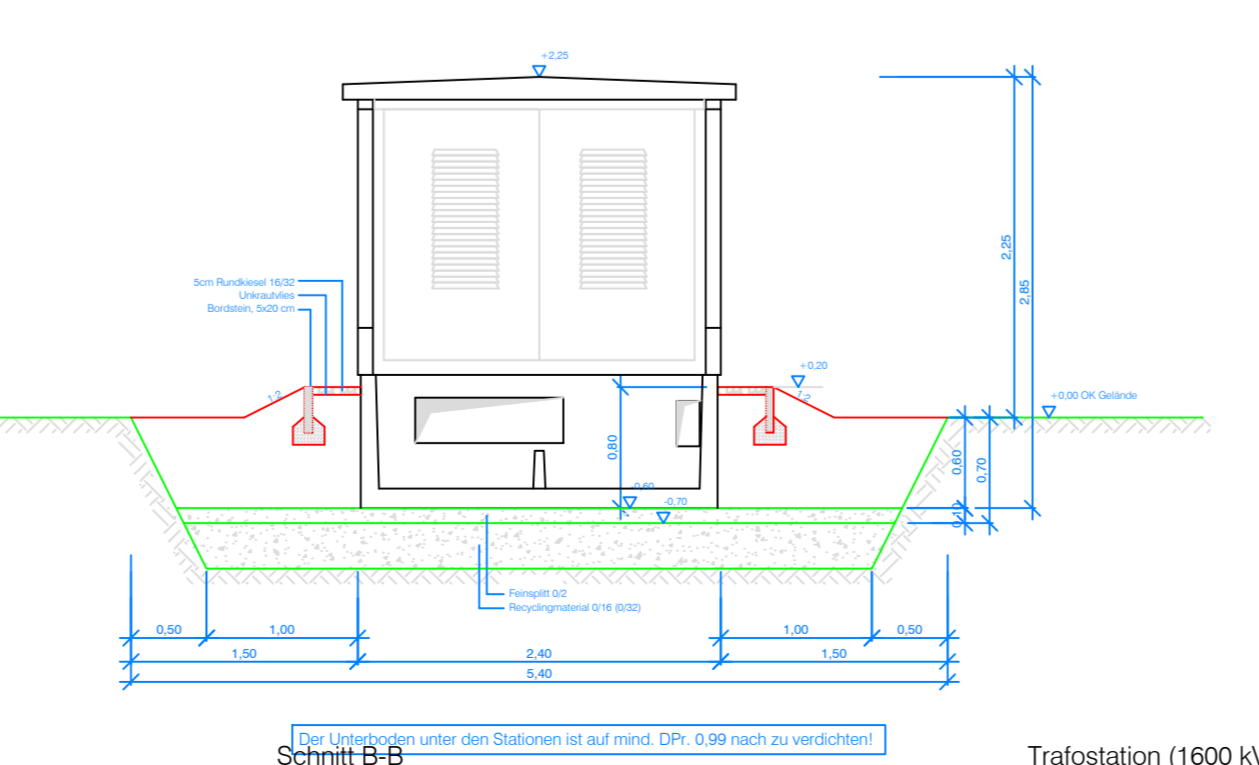
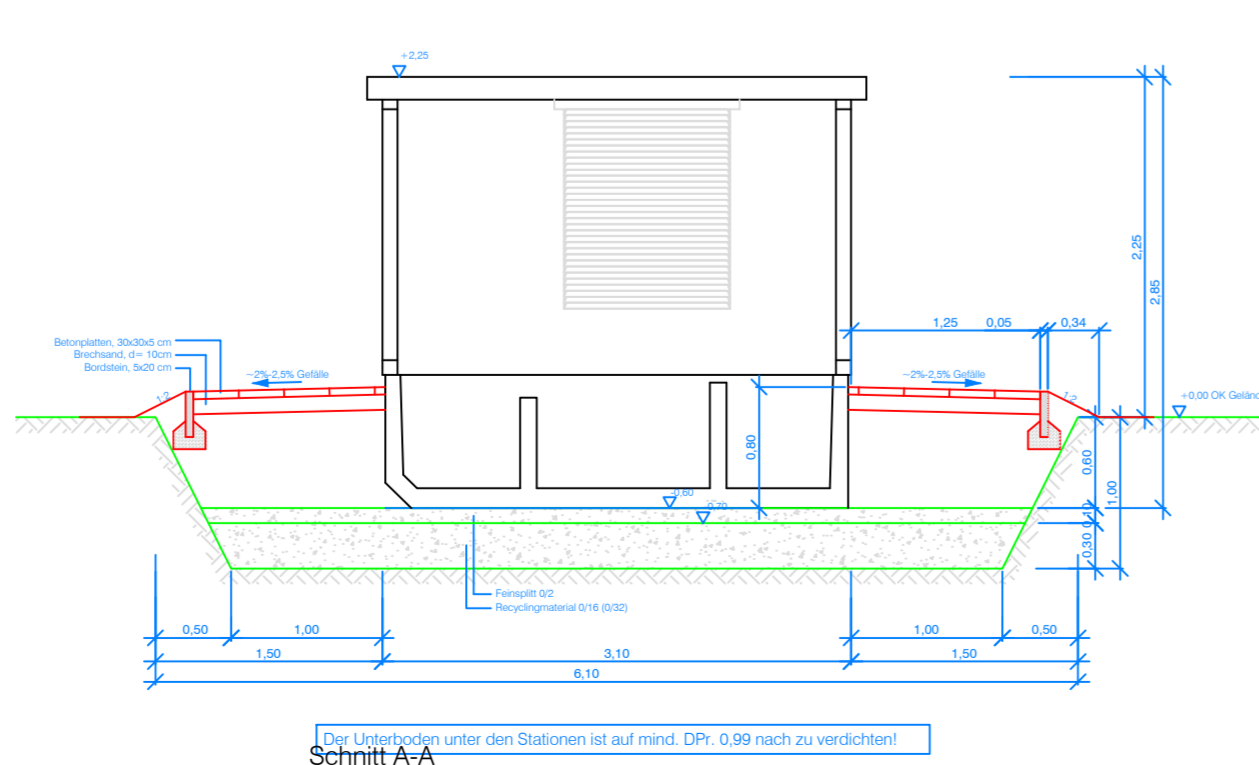
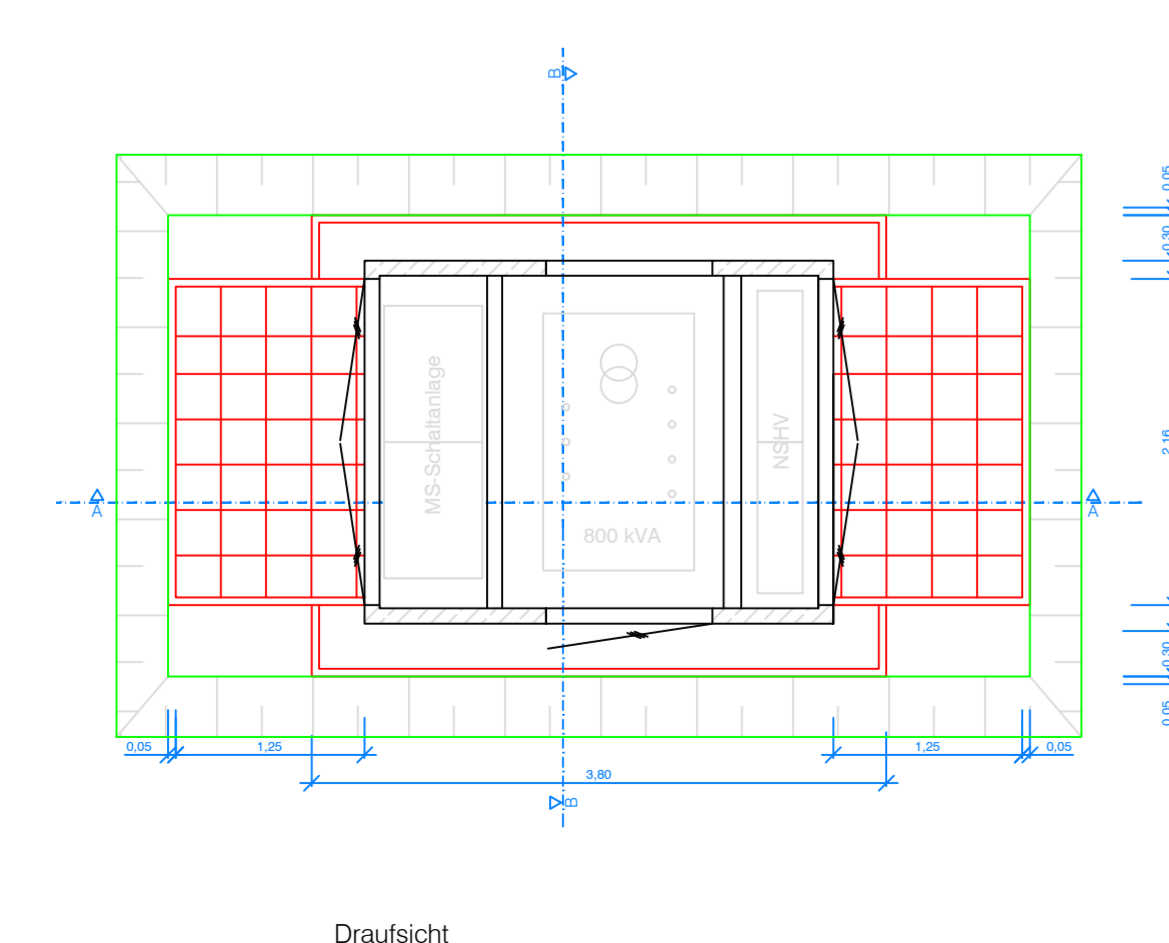
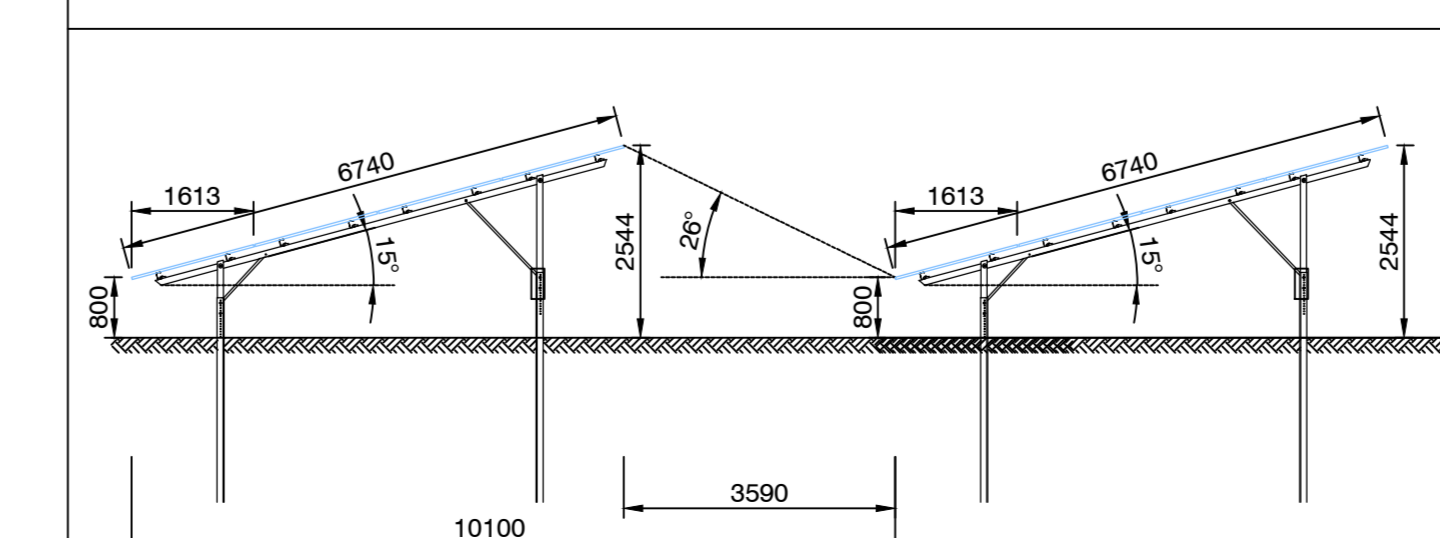


© GeoBasis-DE/LVermGeo SH (www.LVermGeoSH.schleswig-holstein.de) Vermessungsbüro Nebel & Partner, 2018



**Technische Daten:**  
 Modultyp: Q Cells Q Plus-G4.3  
 Leistung MPP: 285 Wp  
 Leerlaufspannung: 39,92 V  
 Kurzschlussstrom: 9,46 A  
 Malle: 1 670x 1000x32 mm  
 MPP-Spannung: 31,99 V  
 MPP-Strom: 8,91 A  
 Modulanzahl gesamt: 40.512 Stück  
 installierte Leistung gesamt: 11.545,92 kWp



- Legende:**
- Gestell PV-Module 4 x 32 Module hochkant
  - Gestell PV-Module 4 x 16 Module hochkant
  - Trafostation
  - Zuwegung befestigter Weg
  - Zaun
  - Tor
  - Überfahrten
  - Baugrenze
  - Grenze des räumlichen Geltungsbereichs
  - Private Verkehrsflächen
  - Wasserflächen, zu erhalten
  - Flächen für Maßnahmen zum Schutz, zur Pflege und zur Entwicklung von Boden, Natur und Landschaft (s. textliche Festsetzung Nr. 1.5)
  - Umgrenzung von Flächen zum Anpflanzen von Bäumen, Sträuchern und sonstigen Bepflanzungen / Biotopschutzstreifen (siehe textliche Festsetzung 1.6)
  - Umgrenzung von Schutzgebieten und Schutzobjekten im Sinne des Naturschutzrechts, gem. § 30 BNatSchG - gesetzlich geschütztes Biotop (Feldhecke und Kleingewässer) gem. § 21 Abs. 1 LNatSchG (siehe textliche Festsetzung Nr. 1.8)
  - Umgrenzung von Schutzgebieten und Schutzobjekten im Sinne des Naturschutzrechts, gem. § 30 BNatSchG - gesetzlich geschütztes Biotop (Feldhecke und Kleingewässer) gem. § 21 Abs. 1 LNatSchG (außerhalb des Geltungsbereichs zur Information)
  - Wasserleitung (Bestand)
  - Vorhandene Grundstücksgrenzen
  - Bemaßung in Metern
  - Flurstücksnummer
  - Flurgrenze

Index	Datum	Name	Änderung
A	24.01.2019	AK	B-Plan aktualisiert, Legende ergänzt

Version	Metrisch	Datum	Name	Blattgröße
Gezeichnet	17.01.2019	AK		1
Geprüft	17.01.2019	M. Rei.		1
Genehmigt				1

**Sonnenenergie Osterhof 18 GmbH & Co.KG Osterhof 25899 Gaimsbüll**

Projekt: **Solarpark Tiebensee Ost**

Bemerkung: **Vorhaben- und Erschließungsplan**

Diese Zeichnung ist © von der Sonnenenergie Osterhof 18 GmbH & Co.KG und somit urheberrechtlich geschützt. Sie darf ohne unsere ausdrückliche Zustimmung weder vervielfältigt noch in irgendeiner Weise verwendet oder Dritten mitgeteilt bzw. weitergegeben werden.

Planstand:  
 Zeichn.-Nr.: **1045\_3\_LP-200\_Neuenkirchen**  
 Status: 25.01.2019 Projekt-Nr. 2 Stand: Planart: Projektname