





Übersichtskarte

1:30.000

0 500 1.000 1.500 m

Datenquellen: Amtliche Geobasisdaten S.-H. © VermKatV-SH-ATKIS©-LVerGeo S.-H.; Lanis-SH, Stand 2016 © Landesamt für Landwirtschaft, Umwelt und ländliche Räume S.-H.

Anlage 1 zur Verordnung über das Landschaftsschutzgebiet "Broklandsau-Niederung"

-  LSG Broklandsau-Niederung
-  FFH-Gebiet (nachrichtl.)
-  Bestehendes Naturschutzgebiet (nachrichtl.)
-  Bestehendes Landschaftsschutzgebiet (nachrichtl.)

Kreis Dithmarschen
 Der Landrat
 Fachdienst Bau, Naturschutz
 und Regionalentwicklung
 Heide, den
 Stefan Mohrdieck